ÚZEMNÍ PLÁN KRHOVÁ

KOORDINAČNÍ VÝKRES

Legenda

STAV	NÁVRH	
	10	číslo plochy s rozdílným způsobem využití
		řešené území
		zastavěné území k 1. 5. 2016
		zastavitelné plochy
		vrstevnice 2m
		biocentra ÚSES
		biokoridory ÚSES
BH		plochy hromadného bydlení
SO.3	SO.3	plochy smíšené obytné vesnické
O	O	plochy občanského vybavení
OS		plochy pro tělovýchovu a sport
OH		plochy veřejných pohřebišť
RI		plochy individuální rekreace
RZ		plochy zahrádkářských osad
P*	P*	plochy veřejných prostranství
T*	T*	plochy technické infrastruktury
TO	TO	plochy pro nakládání s odpady
DS	DS	plochy pro silniční dopravu
DZ		plochy pro železniční dopravu
SP	SP	plochy smíšené výrobní
VZ		plochy zemědělské a lesnické výroby
Z*		plochy sídelní zeleně
WT		plochy vodních ploch a toků
K	K	plochy krajinné zeleně
P	P	plochy přírodní
Z		plochy zemědělské
L		plochy lesní
OV		plochy veřejné vybavenosti
VP	VP	plochy průmyslové výroby a skladů

STAV	NÁVRH	
		nemovitá kulturní památka
		objekt v památkovém zájmu
		objekt požární ochrany
		pietní místo/válečný hrob
		archeologické naleziště I. kategorie
		archeologické naleziště II. kategorie
		sesuvné území
		dobývací prostor a chráněné ložiskové území
		ochranné (pietní) pásmo hřbitova

Celé řešené území:
- je územím s archeologickými nálezy ve smyslu zák. č. 20/1987 Sb., o státní památkové péči
- je zájmovým územím Ministerstva obrany z hlediska povolování vyjmenovaných druhů staveb

ENERGETIKA, SPOJE

	trafostanice
	regulační stanice plynu
	HOST - řídící ústředna
	základnová stanice
22	vedení elektrické sítě VN 22 kV
	VTL plynovod
	STL plynovod
	radioreléová trasa
	telekomunikační kabel
	ochranné pásmo elektrické sítě
	bezpečnostní pásmo VTL plynovodu

VODNÍ HOSPODÁŘSTVÍ

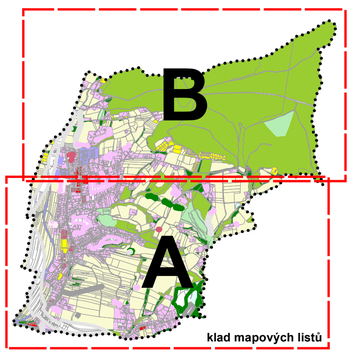
	vodojem
	automatická tlaková stanice
	čerpací stanice vodárenská
	vodní zdroj
	protipovodňová hráz
	hlavní odvodňovací zařízení
	vodovodní síť
	kanalizační síť
	OP vod. zdroje II. stupně
	plochy meliorací
	chráněná oblast přirozené akumulace vod
	záplavové území Q100 Bečvy

DOPRAVA

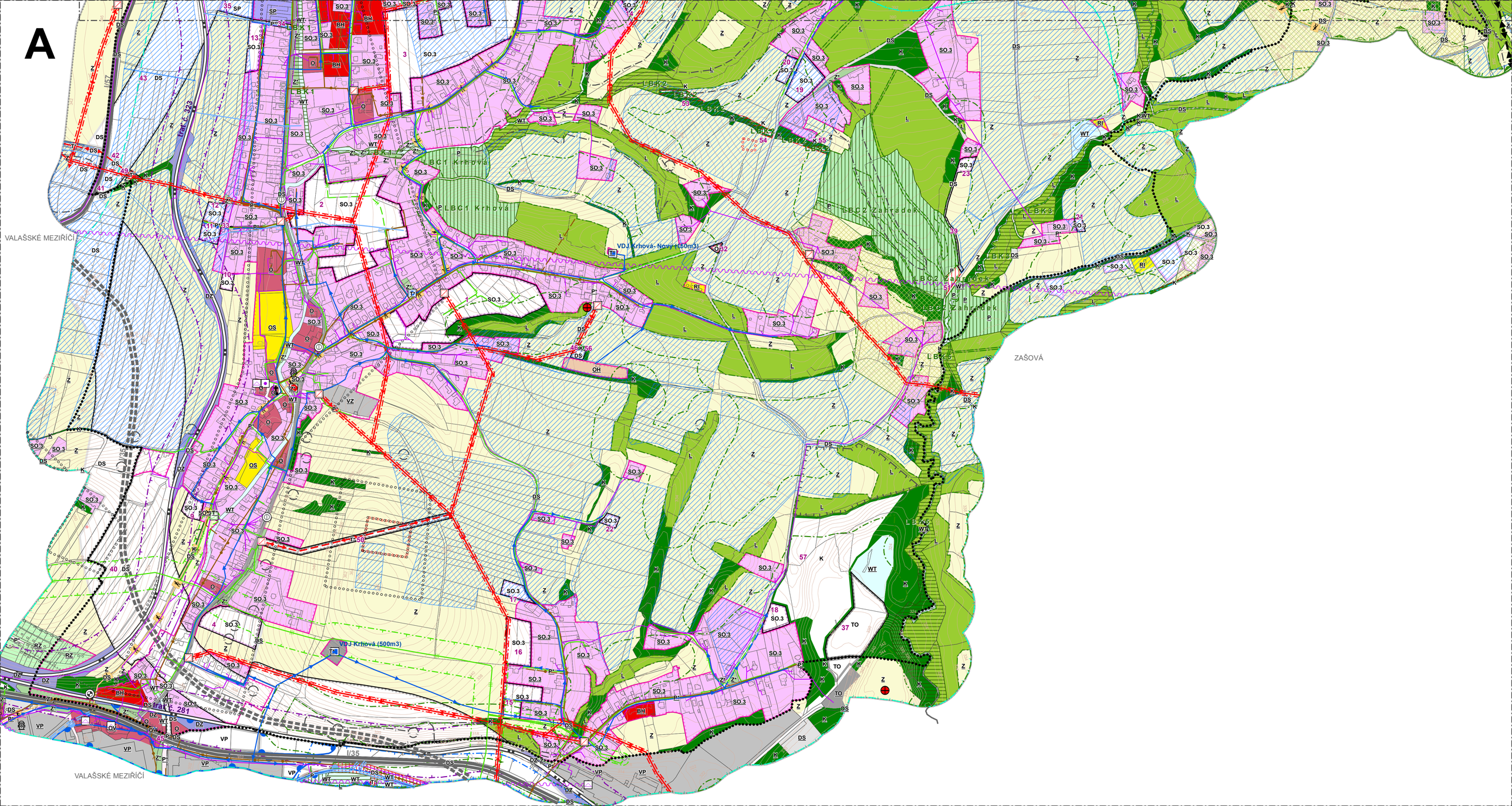
	autobusová zastávka
	železniční zastávka
	silnice I. tř.
	silnice III. tř.
	železniční trať
	turistická stezka
	cyklotrasa
	cyklostezka
	ochranné pásmo železnice
	ochranné pásmo leteckých zabezpečovacích zařízení

OCHRANA PŘÍRODY, KRAJINA

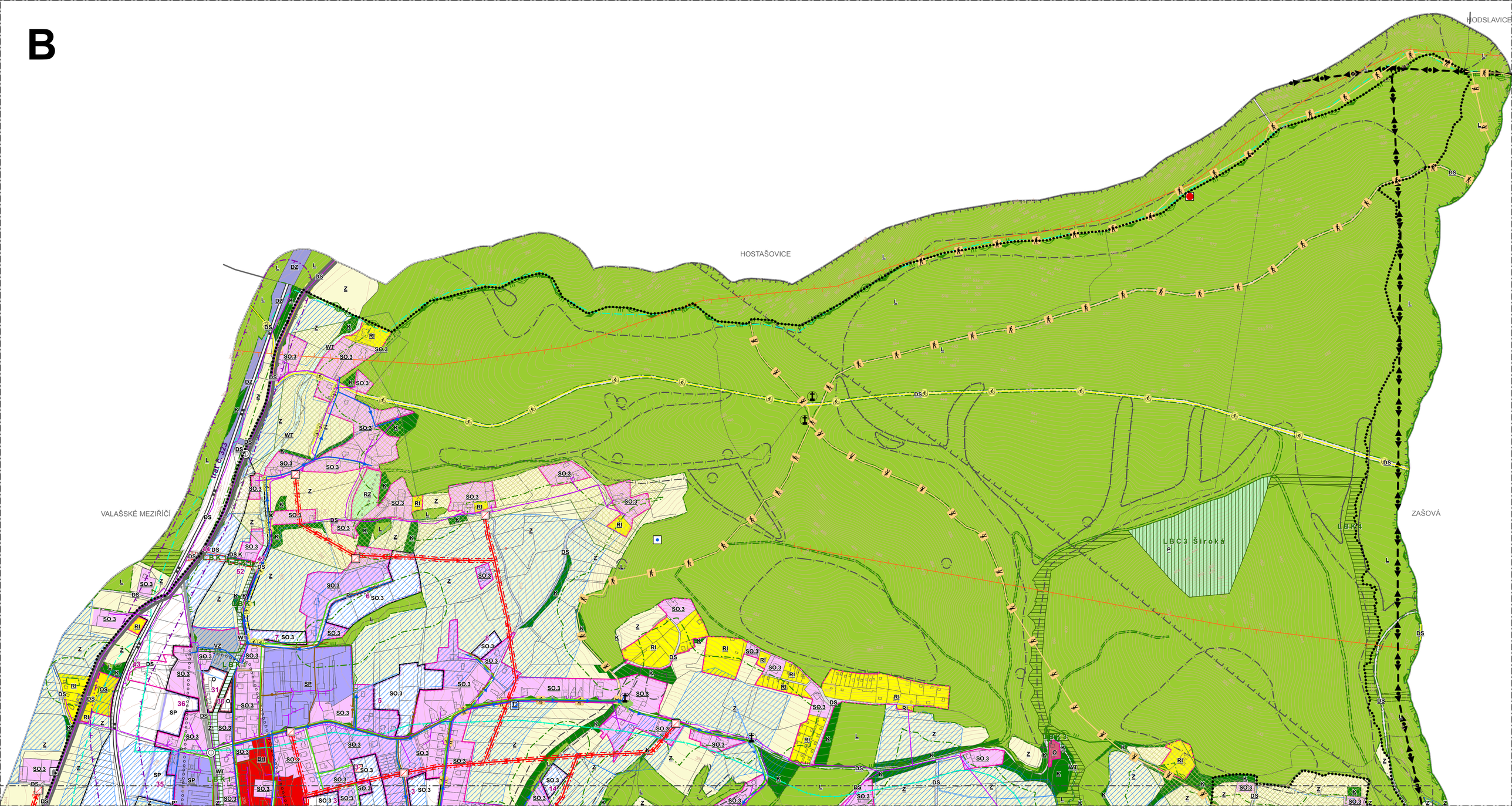
	památný strom
	území ekologických rizik
	pohledový horizont
	migrační osa koridorů velkých savců
	území se zvýšenou ochranou krajinného rázu
	chráněná krajinná oblast (CHKO) a evropsky významná lokalita Beskydy
	II. zóna CHKO
	III. zóna CHKO
	pásmo 50m od lesa



HLAVNÍ PROJEKTANT:	ALFING Zlín, spol. s. r. o. sídlo: J. STAŠI 165, 763 02 ZLÍN- MALENOVICE tel./fax: + 420 577 158 529 mobil: +420 603 707 553 email: arch.pokluda@gmail.com	ČÍSLO PARÉ:	AUTORIZACE:
OBEC:	Obec KRHOVÁ	DATUM:	září 2018
POŘIZOVATEL:	MĚSTSKÝ ÚŘAD VALAŠSKÉ MEZIŘÍČÍ Odbor územního plánování a stavebního řádu	ČÍSLO ZAKÁZKY	16_390
		HLAVNÍ ARCHITEKT	Ing. arch. Vladimír Pokluda
NÁZEV AKCE	ÚZEMNÍ PLÁN KRHOVÁ	STUPEŇ:	ČISTOPIS
OBSAH	KOORDINAČNÍ VÝKRES	MĚŘÍTKO	1:5 000
		ČÍSLO VÝKRESU	II.B2


A
VALAŠSKÉ MEZIŘÍČÍ
ZAŠOVÁ
VALAŠSKÉ MEZIŘÍČÍ
VDJ Krhová- Nový (150m3)
VDJ Krhová (500m3)
I/35
LBC1 Krhová
LBC2 Zahrádek
LBK1
LBK2
LBK3
LBK5
LBK6

B


HODSLAVICE
HOSTAŠOVICE
VALAŠSKÉ MEZIŘÍČÍ
ZAŠOVÁ
LBC3 Široká
LBK1
LBK2
LBK3
LBK4
I/57
SO.3
Z
K
L
DS
RI
WT
SP
O
BH
VZ
RZ
DZ