

ÚZEMNÍ PLÁN KRHOVÁ

HLAVNÍ VÝKRES



číslo funkční plochy	kód funkce	popis NÁVRHOVÉ PLOCHY	výměra plochy celkem (ha)
1	SO.3	plocha smíšená obytná vesnická	3,52
2	SO.3	plocha smíšená obytná vesnická	4,13
3	SO.3	plocha smíšená obytná vesnická	5,03
4	SO.3	plocha smíšená obytná vesnická	1,04
5	SO.3	plocha smíšená obytná vesnická	1,61
6	SO.3	plocha smíšená obytná vesnická	1,79
7	SO.3	plocha smíšená obytná vesnická	0,42
8	SO.3	plocha smíšená obytná vesnická	0,23
9	SO.3	plocha smíšená obytná vesnická	0,25
10	SO.3	plocha smíšená obytná vesnická	0,13
11	SO.3	plocha smíšená obytná vesnická	0,21
12	SO.3	plocha smíšená obytná vesnická	0,25
13	SO.3	plocha smíšená obytná vesnická	0,41
14	SO.3	plocha smíšená obytná vesnická	0,31
15	SO.3	plocha smíšená obytná vesnická	0,6
16	SO.3	plocha smíšená obytná vesnická	0,73
17	SO.3	plocha smíšená obytná vesnická	0,26
18	SO.3	plocha smíšená obytná vesnická	0,34
19	SO.3	plocha smíšená obytná vesnická	0,61
20	SO.3	plocha smíšená obytná vesnická	0,21
21	SO.3	plocha smíšená obytná vesnická	0,08
22	SO.3	plocha smíšená obytná vesnická	0,12
23	SO.3	plocha smíšená obytná vesnická	0,15
30	O	plocha občanského vybavení	0,17
31	O	plocha občanského vybavení	0,47
32	O	plocha občanského vybavení	0,05
33	P*	plocha veřejného prostranství	0,04
34	P*	plocha veřejného prostranství	0,18
35	SP	plocha smíšená výrobní	0,82
36	SP	plocha smíšená výrobní	0,7
37	TO	plocha pro nakládání s odpady	1,68
39	DS	plocha pro silniční dopravu	0,16
40	DS	plocha pro silniční dopravu	28,84
41	DS	plocha pro silniční dopravu	0,44
42	DS	plocha pro silniční dopravu	0,13
43	DS	plocha pro silniční dopravu	13,35
44	DS	plocha pro silniční dopravu	0,09
45	DS	plocha pro silniční dopravu	0,13
46	DS	plocha pro silniční dopravu	0,08
47	DS	plocha pro silniční dopravu	0,46
49	T*	plocha technické infrastruktury	0,04
50	T*	plocha technické infrastruktury	0,86
51	P	plocha přírodní	0,13
52	K	plocha krajinné zeleně	0,1
53	K	plocha krajinné zeleně	0,15
54	K	plocha krajinné zeleně	0,11
55	K	plocha krajinné zeleně	0,07
56	K	plocha krajinné zeleně	0,07
57	K	plocha krajinné zeleně	5,89

Legenda

STAV NÁVRH

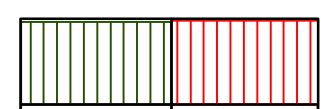
	10

číslo plochy s rozdílným způsobem využití

řešené území

zastavěné území k 1. 5. 2016

zastavitelné plochy




biocentra ÚSES

biokoridory ÚSES



plochy hromadného bydlení



SO.3

plochy smíšené obytné vesnické



O

plochy občanského vybavení



OS

plochy pro tělovýchovu a sport




OH

plochy veřejných pohřebišť




RI

plochy individuální rekreace



RZ

plochy zahrádkářských osad



P*

plochy veřejných prostranství




T*

plochy technické infrastruktury




TO

plochy pro nakládání s odpady




DS

plochy pro silniční dopravu



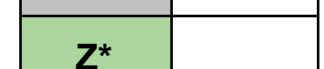
DZ

plochy pro železniční dopravu



SP

plochy smíšené výrobní



VZ

plochy zemědělské a lesnické výroby



Z*

plochy sídelní zeleně




WT

plochy vodních ploch a toků



K

plochy krajinné zeleně




P

plochy přírodní



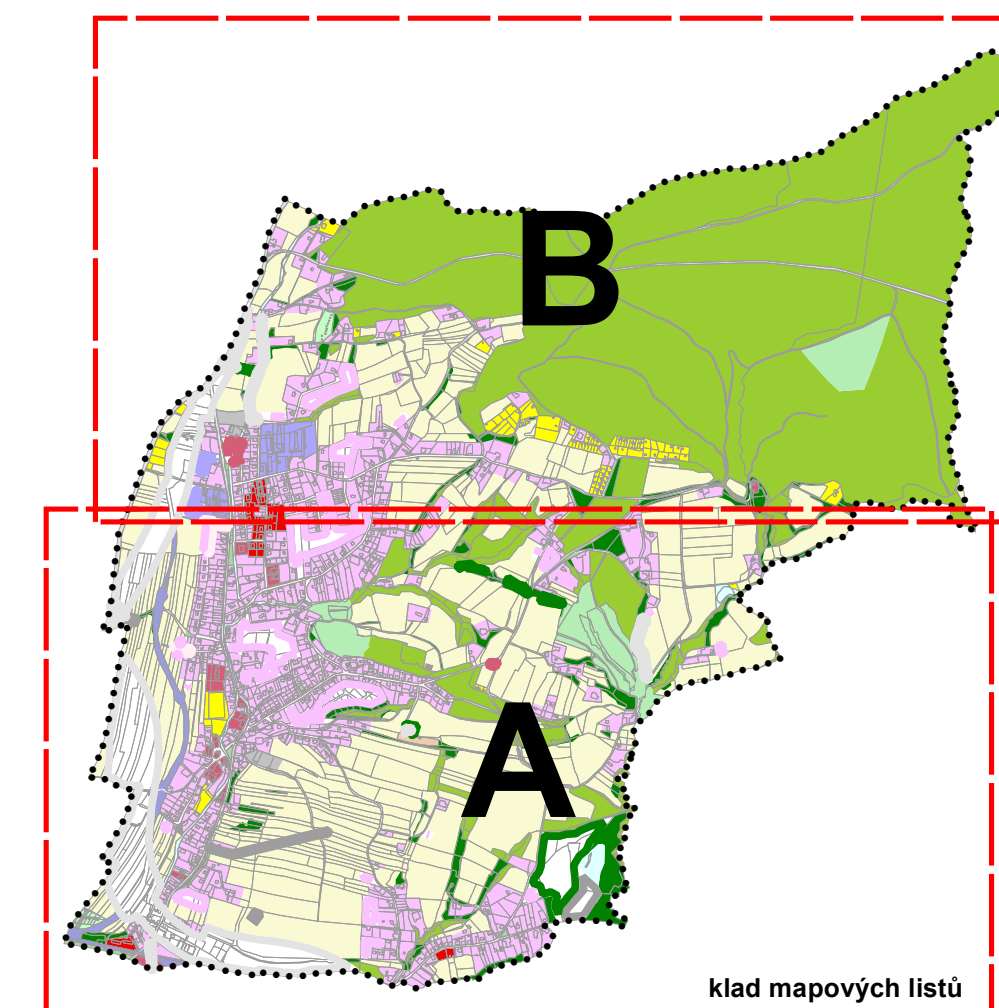
Z

plochy zemědělské



L

plochy lesní

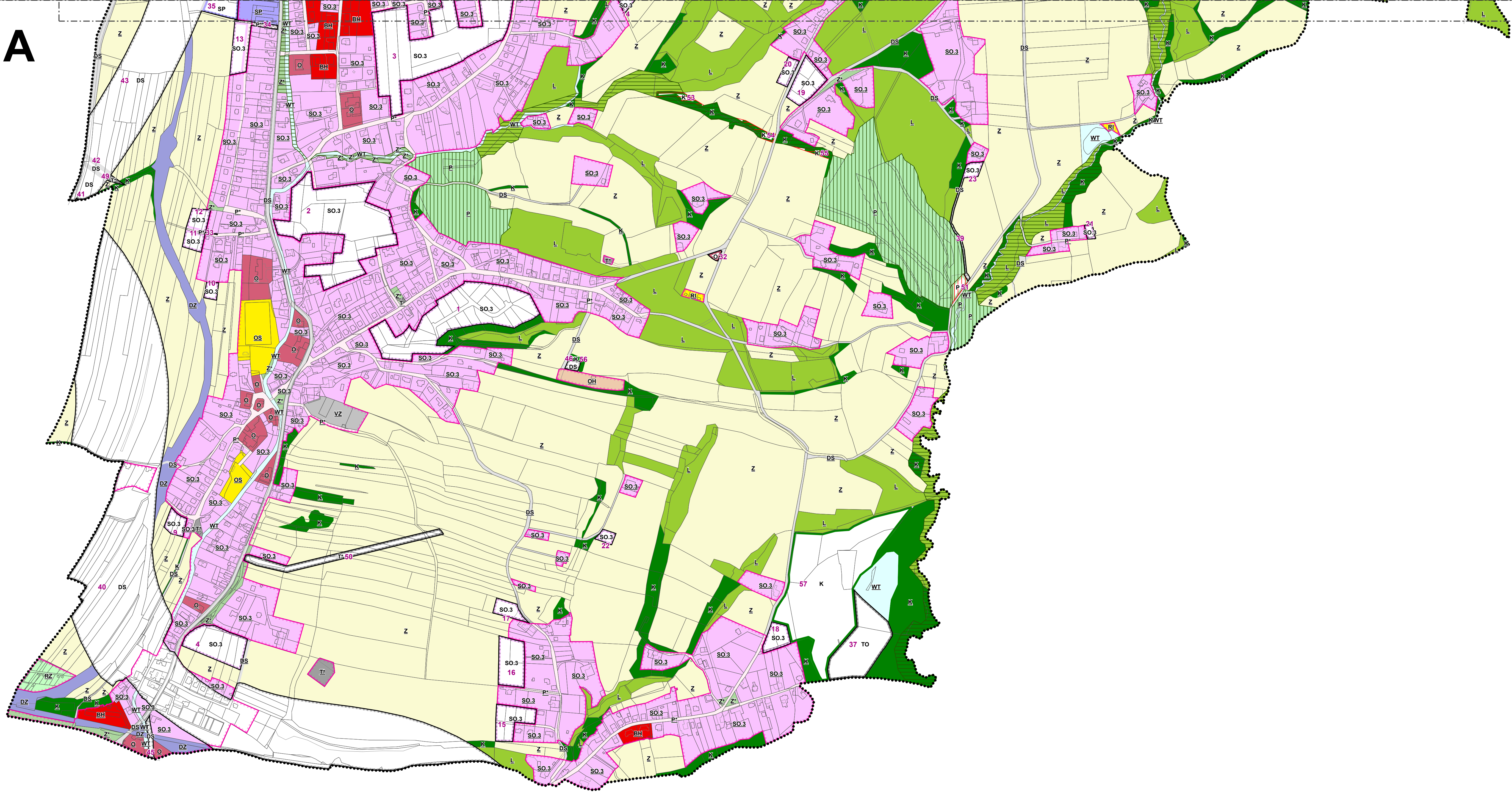


klad mapových listů

ZÁZNAM O ÚČINNOSTI	
Správní orgán, který územní plán vydal:	Zastupitelstvo obce Krhová
Datum nabytí účinnosti:	
Jméno, příjmení, funkce a podpis oprávněné úřední osoby pořizovatele, otisk úředního razítka:	Bc. Marcela Janošková Odbor územního plánování a stavebního řádu MěÚ Valašské Meziříčí

HLAVNÍ PROJEKTANT:	ALFING Zlín, spol. s. r. o.	ČÍSLO PARÉ:	AUTORIZACE:
	sídlo: J. STAŠI 165, 763 02 ZLÍN - MALENOVICE tel./fax: +420 577 158 529 mobil: +420 603 707 553 email: arch.pokluda@gmail.com		
OBEC:	Obec KRHOVÁ	DATUM:	březen 2018
POŘIZOVATEL:	MĚSTSKÝ ÚŘAD VALAŠSKÉ MEZIŘÍČÍ Odbor územního plánování a stavebního řádu	ČÍSLO ZAKÁZKY	16_390
		HLAVNÍ ARCHITEKT	Ing. arch. Vladimír Pokluda
NÁZEV AKCE	ÚZEMNÍ PLÁN KRHOVÁ	STUPEŇ:	DOKUMENTACE K OPAK. VĚREJNÉMU PROJEDNÁNÍ
OBSAH	HLAVNÍ VÝKRES	MĚŘÍTKO	1:5 000
		ČÍSLO VÝKRESU	I.B2

A



B

